

REGIA NATIONALA A PADURILOR-ROMSILVA
CUI RO 1590120 J40/450/1991
DIRECTIA SILVICA CLUJ
OCOLUL SILVIC HUEDIN
STR. GH. DOJA , NR. 7, LOC. HUEDIN
RO23RZBR0000060001714745
Telefon : 0264/351888 ; Fax : 0264/354204
E-mail : huedin@cluj.rosilva.ro
Nr. *19968/07.07.2014*

NOTIFICARE

In conformitate cu prevederile O.M. nr.1507/2016, art.2, alin.(4), litera a), va semnalam faptul ca pe suprafata de padure proprietate publica de stat ,administrata de Ocolul Silvic Huedin , in U.P. VI Valea Draganului, u.a. 737C,737H,738A, au fost puse in valoare produse accidentale I, **arbori dispersati, doborati din cauza vantului** , constituindu-se partida 134 Neportoc (1158422), in volum de 153mc, pe o suprafata de 12.2 ha.

Anexam prezentei notificari urmatoarele :

- Actul de punere in valoare la partida 134 Neportoc (1158422), cu schita parchetului
- copie dupa descrierea parcelara , pentru u.a. 737C,737H,738A din U.P. VI Valea Draganului
- copie aviz C.T.A.S. nr.262/17.09.2015 si O.M. 501/09.03.2016
- fotografiile din suprafata afectata


La prezenta notificare facem urmatoarele specificari :

- prin extragerea acestor produse accidentale nu se depaseste posibilitatea anuala a produselor principale si nici posibilitatea totala a produselor principale din amenajament
- nu este cazul modificarii prevederilor amenajamentului silvic
- arboretul afectat nu este situat in afara arealului natural de vegetatie
- punerea in valoare nu s-a facut in arborete cuprinse in aria naturala protejata din situl Natura 2000.

Sef Ocol
ing. Vuscan Vasile



Intocmit
ing. Neag Calin



ACT DE PUNERE IN VALOARE NR. 1158422 - CJ - 101

Unitate de Productie : 6 - VL.DRAGANULUI
Denumire A.P.V. : 134 NEPORTOC

Suprafata totala act - (ha) : 12,20 Tratament : ACCIDENTALE I Natura produsului : DOBORATURI I Tehnologia de exploatare : TRUNCHIURI SI CATARGE Data inventarierii : 04.07.2017 Anul exploatarei : 2017 Procedul de inventariere : FIR CU FIR Ciocan rotund nr. : PS. 726/2 Ciocan patrat nr. :	Informatii privind N.T.S.M.	Grupa de specii	Nr. de arbori	Vol. arbore
	Stancarii pe - (ha) : Arbori putregaiosi - (buc) : 1 cu un volum de - (mc) : Iescarii -(buc) : cu un volum de - (mc) :	Rasinoase FAG Quercinee Diverse tari Diverse moi	101	153
		Total :	101	153

Specia	SORTARE DIMENSIONALA							Lemn lucru	Coaja	Lemn de foc		Volum brut
	G1	G2	G3	M1	M2	M3	LS			Total	VF	
FAG	34	46		9	6	2		97	6	50	9	153
TOTAL	34	46		9	6	2		97	6	50	9	153

U.A.	Suprafata ha	Varsta ani	Panta G	Semintis utilizabil				Total volum brut
				%	S. tot	Compozitie		
737C	4,40	110,0	30,00					66
737H	1,00	110,0	30,00					16
738A	6,80	110,0	32,00					71
Total	12,20							153

U.A.	FA	Volum
737C	66	66
737H	16	16
738A	71	71
Total	153	153

U.A.	Specia	Diametre		Inaltime		Vars ta	Vol. arb	Nr. arb	Cres tere	Sortare dimensionala							Coaja	Lemn foc		Volum brut
		dt	dgc	ht	hc					G1	G2	G3	M1	M2	M3	LS		Total	VF	
737C	FA	40,50	40,80	27,00	27,10	110	1,29	51		13	16		4	3	1		2	27	4	66
Total U.A. : 737C								51		13	16		4	3	1		2	27	4	66
	FA	34,00	34,00	26,00	26,00	110	1,23	13		3	7		2	1			1	2	1	16
Total U.A. : 737H								13		3	7		2	1		1	2	1	16	
	FA	45,00	45,50	30,00	30,10	110	1,92	37		18	23		3	2	1		3	21	4	71
Total U.A. : 738A								37		18	23		3	2	1		3	21	4	71
Total General U.A. :								101		34	46		9	6	2		6	50	9	153


Sef Ocol,
Vuscan Vasile



Intocmit,



Birou Fond Forestier,



Verificat,



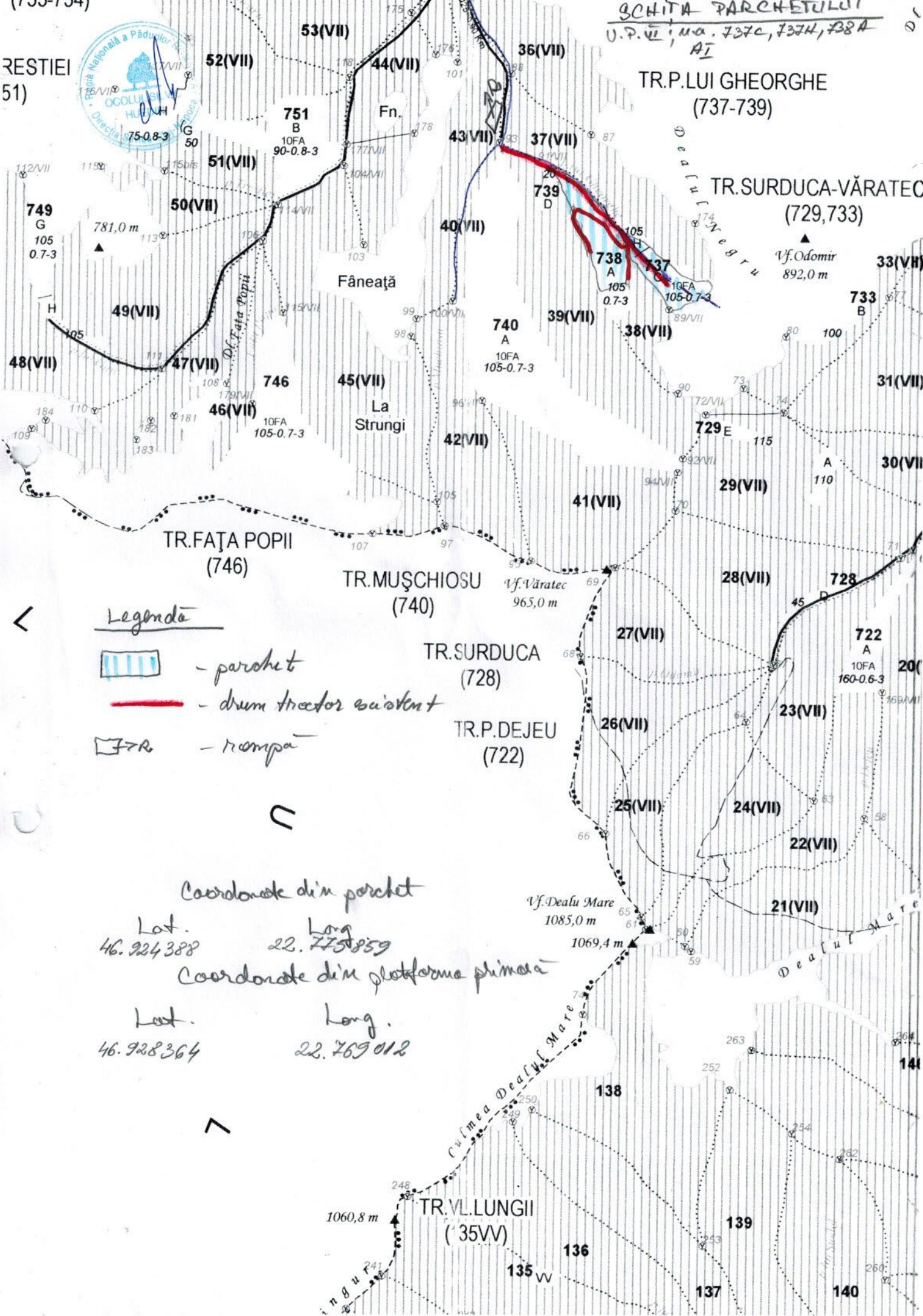
(133-134)

SCHITA PARCHETULUI
U.P.VI, m.a. 737C, 737H, 738A
AI




RESTIEI
51)

TR.P.LUI GHEORGHE
(737-739)

TR.SURDUCA-VĂRATEC
(729,733)



Legendă

-  - parchet
-  - drum tractor existent
-  - rampă

Coordonate din parchet

Lat. 46.924388 Long. 22.775859

Coordonate din platforma primara

Lat. 46.928364 Long. 22.769012

TR.SURDUCA (728)
TR.P.DEJEU (722)

TR.VL.LUNGII (35VV)

DESCRIERE PARCELARA

DS:Cluj

OS:Huedin

UP: 6



DESCRIEREA STATIONII SI ARBORETULUI															
ELM ARB	P R P	M R E	VAR STA ANI	DM CM	HM M	C L P	A M E S T E C	EL A G A J	PROVE NIENTA	VI TA LI	DENS		VOLUM		
											CONS	MC/HA	MC/UA	MC/HA	
733 B 1.82 HA GF: 2-1B SUP: O TS: 5242 TP: 4212 SOL: 3112 Versant ondulat EXPOZITIE: NV INC: 20 G ALTITUDINE: 710 - 920 M LITIERA: continua-normala TIP FLORA: Asperula-Asarum, Natural fundamental prod. mij. relativ-plurien COMP.ACTUALA: 3 FA 7 FA COMP.TEL: 6FA 2 CI 2 PAM SORT: FA Gros si mijl.,cherestea VARSTA EXPL.: 110 ani PAM Gros si mijl.,cherestea SEM.UTIL: 10FA SUBARBORET: DATE COMPL.: Alte date complement. POL: ERZ: LUCRARI EXEC.: LUCRARI PROP.: T.IGIENA(T.progresive declII)															
TOTAL				100			3					0.7	402	732	

DESCRIEREA STATIONII SI ARBORETULUI															
ELM ARB	P R P	M R E	VAR STA ANI	DM CM	HM M	C L P	A M E S T E C	EL A G A J	PROVE NIENTA	VI TA LI	DENS		VOLUM		
											CONS	MC/HA	MC/UA	MC/HA	
734R 0.81 HA GF: SUP: TS: TP: SOL: Versant mijlociu plan EXPOZITIE: N INC: 30 G ALTITUDINE: 450 - 590 M LITIERA: continua-groasa TIP FLORA: COMP.ACTUALA: COMP.TEL: SORT: FA Gros si mijl.,cherestea VARSTA EXPL.: PAM Gros si mijl.,cherestea SEM.UTIL: SUBARBORET: DATE COMPL.: Alte date complement. POL: ERZ: LUCRARI EXEC.: LUCRARI PROP.:															
TOTAL															

DESCRIEREA STATIONII SI ARBORETULUI														
ELM ARB	P R P	M R E	VAR STA ANI	DM CM	HM M	C L P	A M E S T E C	EL A G A J	PROVE NIENTA	VI TA LI	DENS		VOLUM	
											CONS	MC/HA	MC/UA	MC/HA
735 E 0.31 HA GF: 2-1B SUP: A TS: 5242 TP: 4212 SOL: 3112 Versant mijlociu ondulat EXPOZITIE: V INC: 15 G ALTITUDINE: 600 M LITIERA: lipsa TIP FLORA: Asperula-Asarum Artificial de prod. sup. relativ-echien COMP.ACTUALA: 7 MO 2 GO 1 ME COMP.TEL: 7GO 2 GO 1 ME SORT: MO Gros si f.gros,cherestea VARSTA EXPL.: 80 ani PAM Gros si mijl.,cherestea SEM.UTIL: SUBARBORET: DATE COMPL.: Alte date complement. POL: ERZ: LUCRARI EXEC.: LUCRARI PROP.: CURATIRI														
MO	7	P	15	4	3	2		.7	NEC	N	0.63	12	4	
GO	2	LT	15	4	3	3	M	.7	RN	N	0.18	2	1	
ME	1	IN	15	4	3	3	M	.1	RN	N	0.09	1		
TOTAL				15			2				0.9	15		

DESCRIEREA STATIONII SI ARBORETULUI														
ELM ARB	P R P	M R E	VAR STA ANI	DM CM	HM M	C L P	A M E S T E C	EL A G A J	PROVE NIENTA	VI TA LI	DENS		VOLUM	
											CONS	MC/HA	MC/UA	MC/HA
737 C 4.39 HA GF: 2-1B SUP: A TS: 5242 TP: 4212 SOL: 3112 Versant inferior ondulat EXPOZITIE: V INC: 30 G ALTITUDINE: 510 - 810 M LITIERA: continua-normala TIP FLORA: Asperula-Asarum Natural fundamental prod. mij. relativ-plurien COMP.ACTUALA: 2 FA 8 FA COMP.TEL: 6FA 2 LA 1 CI 1 PAM SORT: FA Gros si mijl.,cherestea VARSTA EXPL.: 110 ani PAM Gros si mijl.,cherestea SEM.UTIL: SUBARBORET: DATE COMPL.: Roca la suprafata/0,1S Alte date complement. POL: ERZ: LUCRARI EXEC.: 2005-T.igiiena LUCRARI PROP.: T.IGIENA(T.progresive declII)														
FA	2	IN	140	46	28	3	I	.7	RN	N	0.14	74	311	
FA	8	IN	105	32	28	3		.7	RN	N	0.56	296	1299	
TOTAL				105			3				0.7	370	1610	

DESCRIERE PARCELARA
OS:Huedin

UP: 6

DS:Cluj

DESCRIEREA STATIONII SI ARBORETULUI										ELM	P ARB	M R P	VAR RE GE	STA ANI	DM CM	HM M	C L P	A MES TEC	EL AG AJ	PROVE NIENTA	VI TA LI	DENS		VOLUM		
																						CONS	MC/ HA	MC/ UA	MC/ HA	
737 H 0.95 HA GF: 2-1B SUP: O TS: 5242 TP: 4212 SOL: 3112 Versant inferior ondulat EXPOZITIE: V INC: 30 G ALTITUDINE: 510 - 810 M LITIERA: continua-normala Natural fundamental prod. mij. COMP.ACTUALA: 2 FA 8 FA COMP.TEL: 6FA 2 LA 1 CI 1 PAM SORT: FA Gros si mijl.,cherestea PAM Gros si mijl.,cherestea SEM.UTIL: SUBARBORET: DATE COMPL.: Roca la suprafata/0,1S Alte date complement. POL: ERZ: LUCRARI EXEC.: 2005-T.igiena LUCRARI PROP.: T.PROGRESIVE(insamintare) AJUTORAREA REG NATURALE INGRIJIREA SEMINTISULUI										FA	2	IN	140	46	28	3	I	.7	RN	N	0.14	74	70	0.8		
										FA	8	IN	105	32	28	3	.7	RN	N	0.56	296	281	1.1			
										TOTAL			105				3					0.7	370	351	1.4	
738 A 6.79 HA GF: 2-1B SUP: A TS: 5242 TP: 4212 SOL: 3101 Versant inferior ondulat EXPOZITIE: NE INC: 32 G ALTITUDINE: 560 M LITIERA: continua-subtire Natural fundamental prod. mij. COMP.ACTUALA: 4 FA 6 FA COMP.TEL: 6FA 2 LA 1 CI 1 PAM SORT: FA Gros si mijl.,cherestea PAM Gros si mijl.,cherestea SEM.UTIL: SUBARBORET: DATE COMPL.: Alte date complement. POL: ERZ: LUCRARI EXEC.: LUCRARI PROP.: T.IGIENA(T.progresive decli)										FA	4	IN	150	44	33	3	I	.7	RN	N	0.28	194	1317	0.8		
										FA	6	IN	105	32	28	3	.7	RN	N	0.42	222	1507	1.8			
										TOTAL			105				3					0.7	416	2824	1.4	
739 D 1.04 HA GF: 2-1B SUP: A TS: 5242 TP: 4212 SOL: 3112 Versant inferior ondulat EXPOZITIE: NV INC: 30 G ALTITUDINE: 500 M LITIERA: intrerupta-subtire Natural fundamental prod. mij. COMP.ACTUALA: 8 FA 2 CA COMP.TEL: 10FA SORT: FA Gros si mijl.,cherestea PAM Gros si mijl.,cherestea SEM.UTIL: SUBARBORET: DATE COMPL.: Alte date complement. POL: ERZ: LUCRARI EXEC.: LUCRARI PROP.: CURATIRI										FA	8	IN	20	6	7	3	I	.3	RN	N	0.64	38	40	1.1		
										CA	2	LT	20	6	7	3	M	.3	RN	N	0.16	8	8	1.1		
										TOTAL			20				3					0.8	46	48	1.1	
740 A 39.91 HA GF: 1-5H SUP: K TS: 4420 TP: 4114 SOL: 3112 Versant ondulat EXPOZITIE: SV INC: 30 G ALTITUDINE: 490 - 950 M LITIERA: continua-normala Natural fundamental prod. mij. COMP.ACTUALA: 3 FA 7 FA COMP.TEL: 10FA SORT: FA Gros si mijl.,cherestea PAM Gros si mijl.,cherestea SEM.UTIL: 10FA SUBARBORET: DATE COMPL.: Doborituri izolate Alte date complement. POL: ERZ: LUCRARI EXEC.: LUCRARI PROP.: T.IGIENA										FA	3	IN	140	44	30	3	I	.6	RN	N	0.21	125	4989	1.1		
										FA	7	IN	105	34	28	3	.6	RN	N	0.49	259	10337	1.1			
										TOTAL			105				3					0.7	384	15326	1.1	

MINISTERUL MEDIULUI, APELOR ȘI PĂDURILOR



ORDIN

Nr. 501 / 09.03.2016

pentru aprobarea amenajamentului silvic al fondului forestier proprietate publică a statului, administrat de Ocolul Silvic Huedin, Direcția Silvică Cluj

Având în vedere Referatul de aprobare nr. 165407/19.01.2016 al Direcției Politici și Strategii în Silvicultură,

În conformitate cu Avizul Comisiei tehnice de avizare pentru silvicultură din Ministerul Mediului, Apelor și Pădurilor nr. 262/17.09.2015 și ținând cont de Decizia Agenției pentru Protecția Mediului Cluj nr. 72/SEA/12.10.2015,

În temeiul prevederilor art. 22 alin. (1) din Legea nr. 46/2008 – Codul silvic, republicată, cu modificările ulterioare, precum și ale art. 13 alin. (4) din Hotărârea Guvernului nr. 38/2015 privind organizarea și funcționarea Ministerului Mediului, Apelor și Pădurilor, cu modificările ulterioare,

ministrul mediului, apelor și pădurilor emite următorul

ORDIN:

Art. 1. – Se aprobă amenajamentul silvic al fondului forestier proprietate publică a statului, administrat de Ocolul Silvic Huedin, Direcția Silvică Cluj.

Art. 2. – Direcția Politici și Strategii în Silvicultură din cadrul Ministerului Mediului, Apelor și Pădurilor transmite prezentul ordin Regiei Naționale a Pădurilor – Romsilva, care răspunde de aplicarea și respectarea prevederilor acestuia.

Art. 3. – Prezentul ordin s-a întocmit în 3 exemplare, două pentru emitent, iar al treilea pentru Regia Națională a Pădurilor – Romsilva.

MINISTRU

Cristiana PAȘCA – PALMER



MINISTERUL MEDIULUI, APELOR ȘI PĂDURILOR

Comisia tehnică de avizare pentru silvicultură



AVIZ CTAS nr. 262 din 17.09.2015

pentru amenajamentul silvic al fondului forestier proprietate publică a statului,
administrat de Ocolul Silvic Huedin, Direcția Silvică Cluj

1. Au participat la ședința de avizare:

Președinte de ședință: Dănuț Iacob

Membri CTAS: Gheorghe Mohanu, Florin Achim, Ștefan Tamaș, Marian Tudoran, Banu Constantin, Cristea Ioan, Gheorghe Gheorghită, Macău Cristian, Marius Cristea.

2. Din analiza făcută în cadrul ședinței de avizare a rezultat:

Amenajamentul a fost întocmit și avizat de I.C.A.S. – Stațiunea Bistrița cu procesul verbal C.T.E. nr. 549 din 15.12.2014, șef proiect ing. Eugenia Maria Tătar, expert CTAP ing. Valentin Rusu. Amenajamentul a fost recepționat de beneficiar.

Perioada de aplicare a amenajamentului silvic al fondului forestier proprietate publică a statului, administrat de Ocolul Silvic Huedin este 01.01.2014 – 31.12.2023.

3. Cu ocazia examinării amenajamentului, Comisia a constatat următoarele:

Suprafața ocolului silvic este de 6906,70 ha, este cuprinsă în 4 unități de producție și are ca folosințe: păduri și terenuri destinate împăduririi sau reîmpăduririi – 6757,93 ha din care terenuri de reîmpădurit – 9,82 ha, terenuri afectate gospodăririi silvice – 62,14 ha, terenuri neproductive – 35,65 ha și terenuri scoase temporar din fondul forestier – 50,98 ha (ocupații și litigii – 50,98 ha);

- Suprafața încadrată în grupa I funcțională este de 3427,27 ha;
- Suprafața încadrată în grupa a II a funcțională este de 3330,66 ha;
- Structura fondului forestier (date medii):

compozitie: 40MO 35FA 10BR 6CA 2GO 1PIN 1PLT 1DR 3DT 1DM; vârsta medie: 70 ani; volumul la ha: 230 m³; consistența medie: 0,70; clasa de producție medie: III.3, indicele de creștere curentă: 5,5 m³/an/ha; fond lemnos total: 1551177 m³.

Procesul de producție s-a organizat în următoarele subunități de gospodărire:

S.U.P. A – Codru regulat – sortimente obișnuite:.....	4420,58 ha;
S.U.P. M – Păduri supuse regimului de conservare deosebită:.....	1420,34 ha;
S.U.P. K – Rezervații de semințe:	91,32 ha;
S.U.P. E – Păduri supuse regimului de ocrotire integrală.....	509,56 ha;
S.U.P. O – Suprafețe de fond forestier validate, ce urmează a fi puse în posesie:.....	301,12 ha.

Bazele de amenajare:

- regim: codru; crâng pentru salcâmet;e;
- compoziția țel: corespunzătoare tipului natural fundamental de pădure pentru arboretele exploatabile și compoziția țel la exploatabilitate pentru celelalte arborete;
- tratamente: tăieri progresive, tăieri rase, tăieri în crâng pentru salcâmet;e;
- exploatabilitatea: de protecție pentru arboretele încadrate în grupa I funcțională și tehnică pentru arboretele încadrate în grupa a II a funcțională;
- ciclul: 110 ani – S.U.P. A, 100 ani, 110 ani – S.U.P. O.

Posibilitatea:

- Posibilitatea de produse principale: 16113 m³/an;
- Posibilitatea de produse secundare: 3557 m³/an, din care rărituri 3241 m³/an;
- Volum maxim posibil de extras prin lucrări de conservare: 1268 m³/an.

Lucrări prevăzute în deceniul în curs:

- asigurarea regenerării naturale: 193,03 ha;

- îngrijirea culturilor tinere: 714,93 ha;
- degajări: 55,34 ha;
- curățiri: 452,97 ha, 3157 m³;
- rărituri: 1118,18 ha, 32413 m³;
- tăieri de regenerare: 909,43 ha, 161127 m³, din care:
 - tăieri progresive: 758,68 ha, 126022 m³;
 - tăieri rase: 150,18 ha, 34988 m³;
 - tăieri în crâng: 0,57 ha, 117 m³.
- tăieri de igienă: 2840,53 ha, 22146 m³;
- lucrări de conservare: 375,32 ha, 12680 m³;
- împăduriri: 558,64 ha.



Reteaua de drumuri: 28,57 m/ha, care asigură o accesibilitate a pădurilor de 77%.

4. Concluzii rezultate: se propune avizarea favorabilă a amenajamentului silvic al fondului forestier proprietate publică a statului, administrat de Ocolul Silvic Huedin, Direcția Silvică Cluj. Beneficiarul are obligația de a parcurge procedura legală de avizare de mediu, conform H.G. 1076/2004 privind stabilirea procedurii de realizare a evaluării de mediu pentru planuri și programe.

5. Comisia:


AVIZEAZĂ FAVORABIL

**Amenajamentul silvic al fondului forestier proprietate publică a statului,
administrat de Ocolul Silvic Huedin, Direcția Silvică Cluj**

6. Difuzarea prezentului aviz către toți factorii interesați se va face prin grija secretariatului CTAS din minister.

**Președinte CTAS,
Secretar de Stat**

Dan POPESCU





O.S. HOLIDAY / O.P. VI / u.a. 738A / AI / Z/mc / 6,8ha / 06.07.2017

Handwritten signature and a circular stamp on the tree trunk.



N1

O.S. AcEEdial / U.P. VII / u.a. 7374 / A.E. / 16mc / 1,0he / 06.02.2017



O.S. HUENIN / U.P. VI / u.a 737c / AI / 66mc / 4,4 ha / 06.07.2012

